



УПРАВЛЕНИЕ ФЕДЕРАЛЬНОЙ СЛУЖБЫ
ГОСУДАРСТВЕННОЙ СТАТИСТИКИ
ПО РЕСПУБЛИКЕ КРЫМ И Г. СЕВАСТОПОЛЮ

Автомобильные дороги общего пользования местного значения Республики Крым



2022 год



Автомобильные дороги общего пользования местного значения

Республики Крым

2022 год

- 01 Протяженность автомобильных дорог общего пользования местного значения
- 02 Структура протяженности автомобильных дорог общего пользования местного значения
- 03 Доля дорог с твердым покрытием в общей протяженности дорог
- 04 Протяженность автомобильных дорог с усовершенствованным покрытием
- 05 Доля дорог с усовершенствованным покрытием в протяженности дорог с твердым покрытием
- 06 Протяженность дорог, не отвечающих нормативным требованиям
- 07 Доля дорог, не отвечающих нормативным требованиям в общей протяженности дорог
- 08 Объекты дорожной инфраструктуры на дорогах общего пользования местного значения
- 09 Протяженность линий освещения на дорогах общего пользования местного значения
- 10 Объекты автогазозаправочной инфраструктуры на дорогах общего пользования местного значения

* По данным органов местного самоуправления.





ПРОТЯЖЕННОСТЬ АВТОМОБИЛЬНЫХ ДОРОГ ОБЩЕГО ПОЛЬЗОВАНИЯ МЕСТНОГО ЗНАЧЕНИЯ

ПО РЕСПУБЛИКЕ КРЫМ

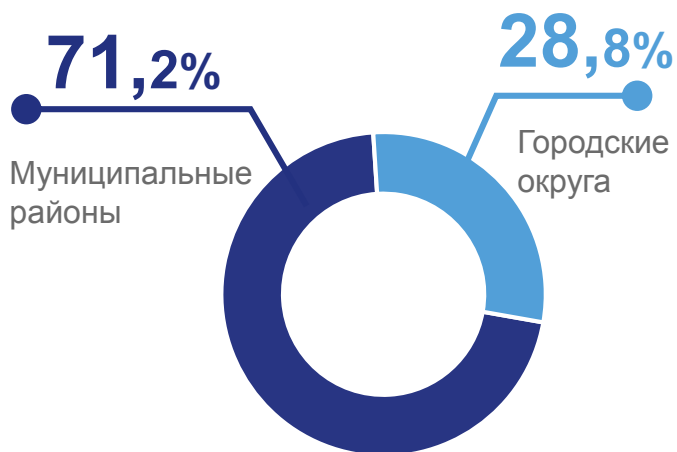
на конец 2022 года



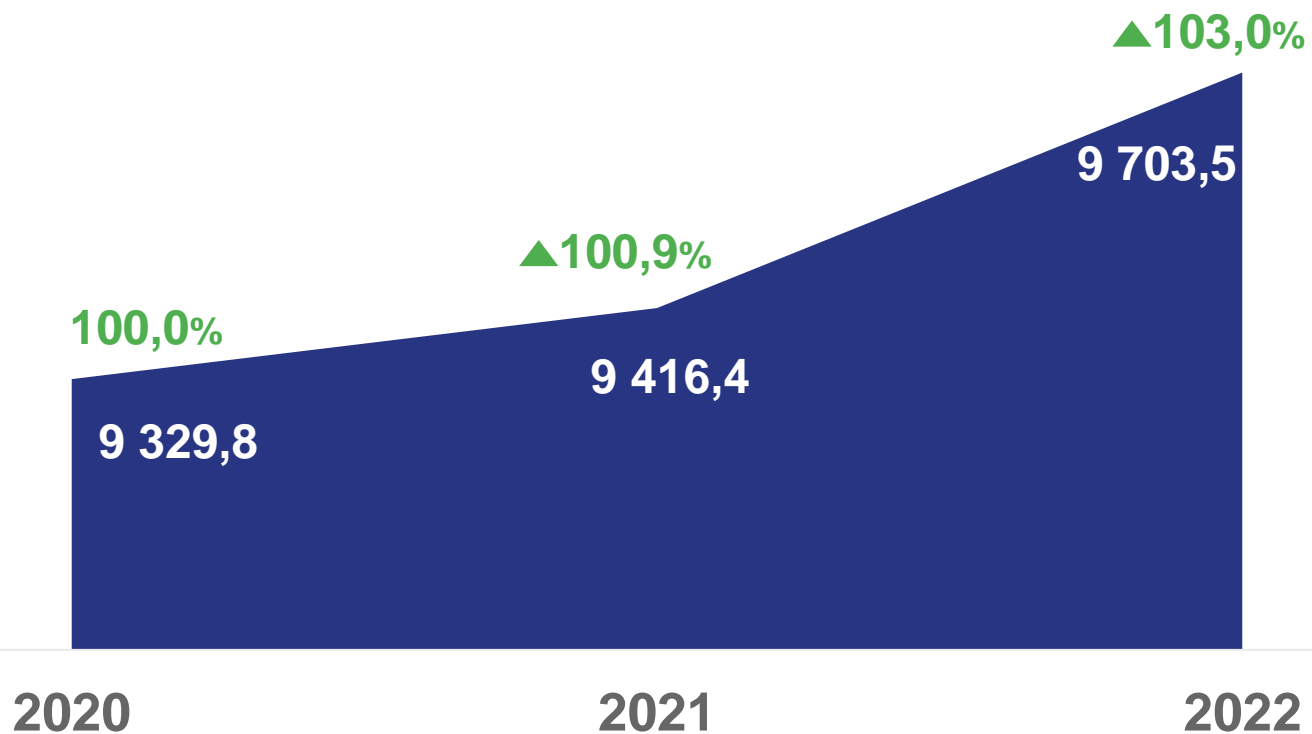
9 703,5

Всего, км

Структура протяженности дорог по типам муниципальных образований



Динамика протяженности дорог общего пользования местного значения



▲ Темпы роста к предыдущему году

■ Протяженность, км





СТРУКТУРА ПРОТЯЖЕННОСТИ АВТОМОБИЛЬНЫХ ДОРОГ ОБЩЕГО ПОЛЬЗОВАНИЯ МЕСТНОГО ЗНАЧЕНИЯ

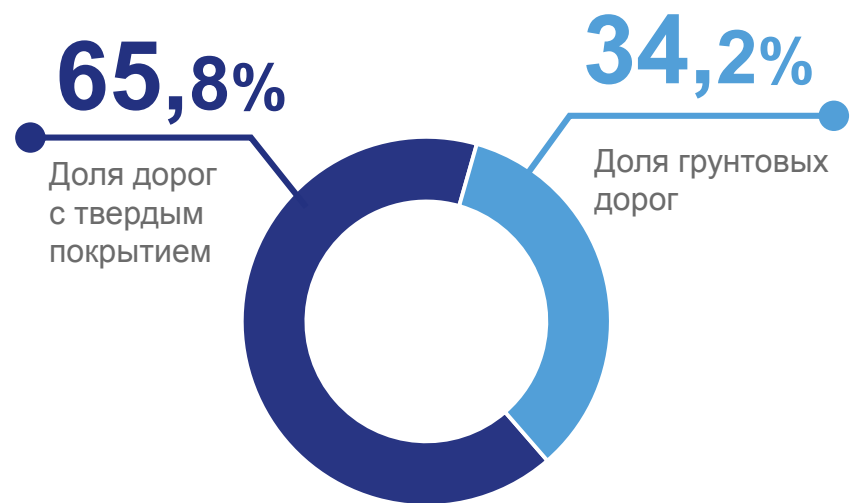
ПО РЕСПУБЛИКЕ КРЫМ

на конец 2022 года



6 380,7

Протяженность дорог с твердым покрытием, км

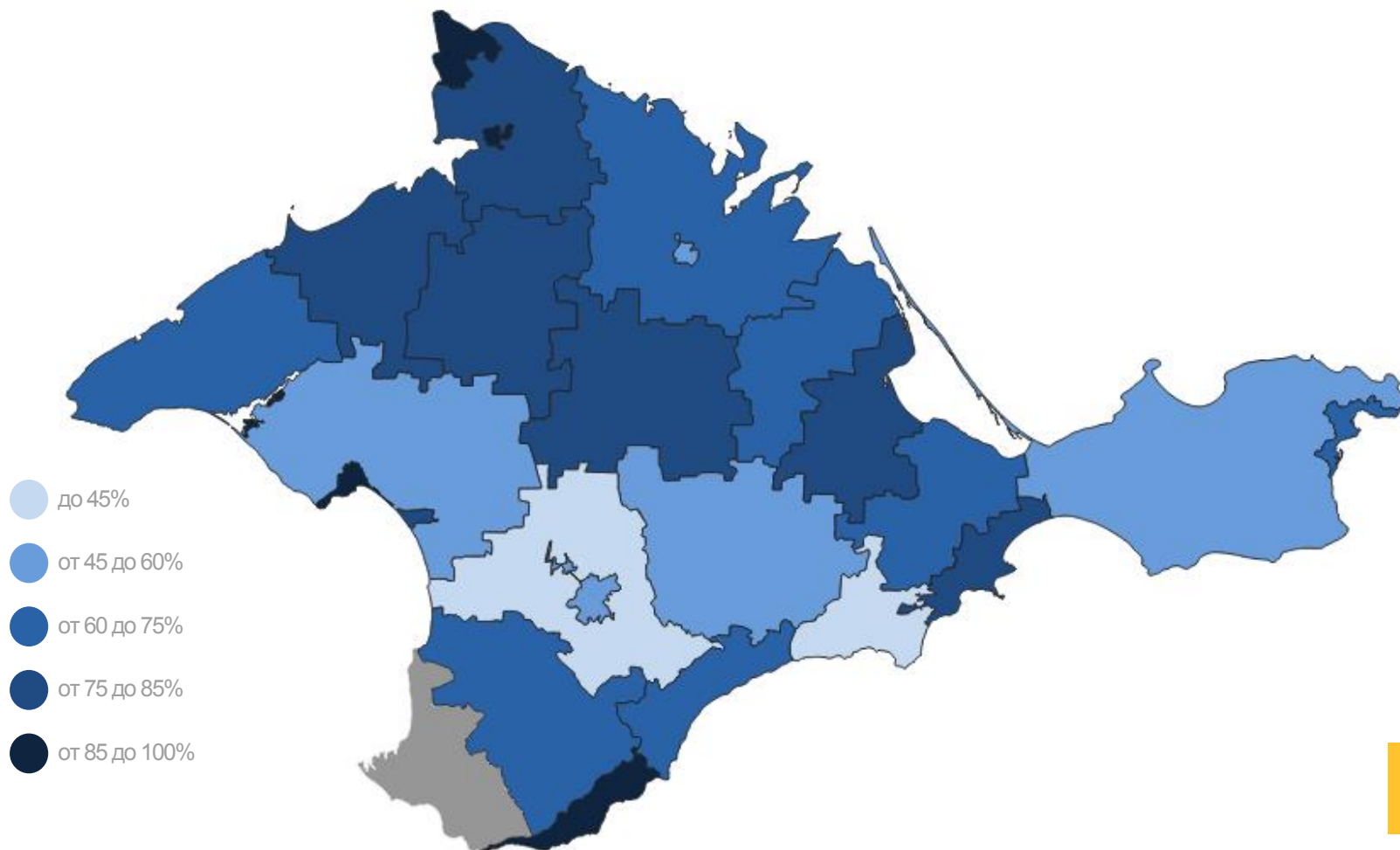




ДОЛЯ ДОРОГ С ТВЕРДЫМ ПОКРЫТИЕМ В ОБЩЕЙ ПРОТЯЖЕННОСТИ ДОРОГ

ПО МУНИЦИПАЛЬНЫМ ОБРАЗОВАНИЯМ

Рейтинг муниципальных образований, %





ПРОТЯЖЕННОСТЬ АВТОМОБИЛЬНЫХ ДОРОГ С УСОВЕРШЕНСТВОВАННЫМ ПОКРЫТИЕМ

ПО РЕСПУБЛИКЕ КРЫМ

на конец 2022 года

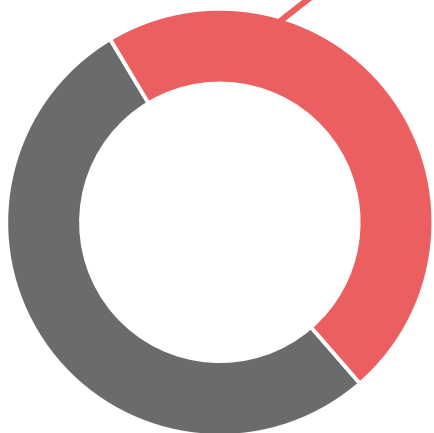


3 014,6

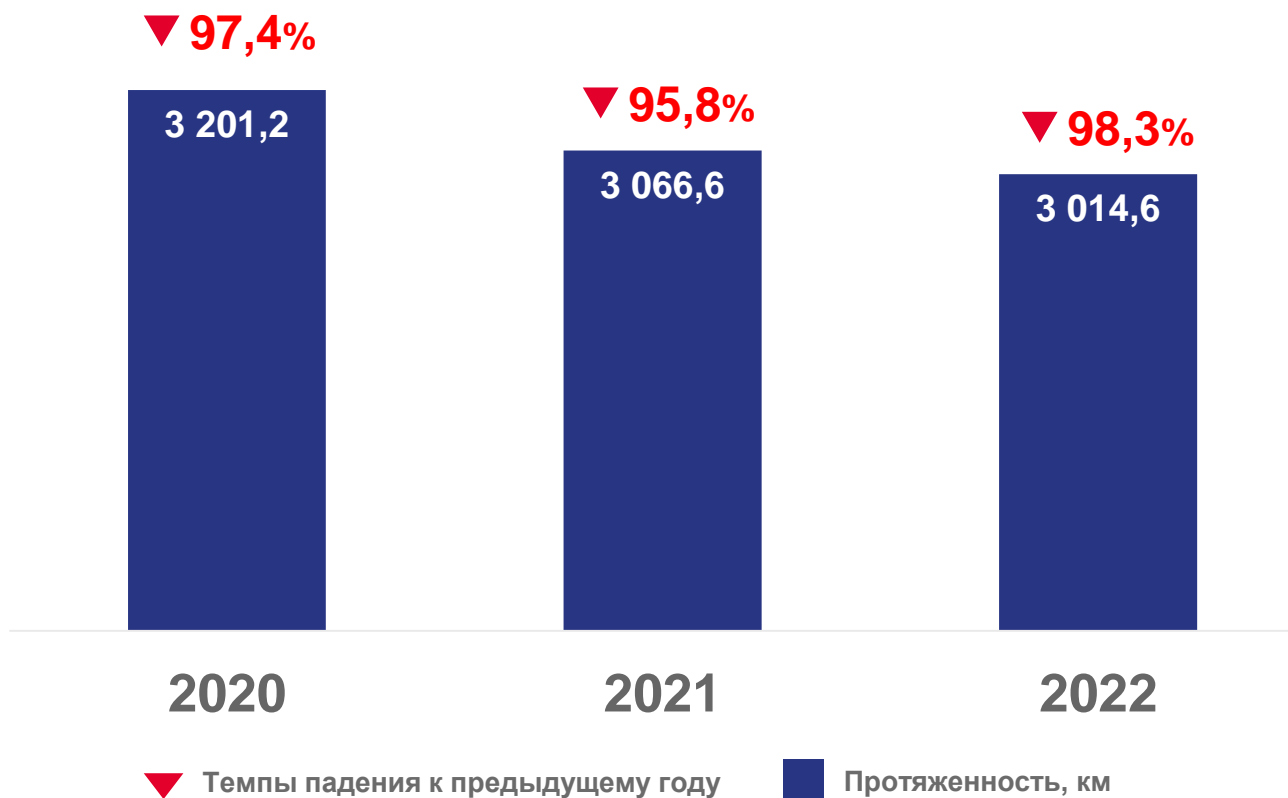
Протяженность дорог
с усовершенствованным покрытием, км

47,2%

Доля дорог
с усовершенствованным
покрытием в протяженности
дорог с твердым покрытием



Динамика протяженности дорог с усовершенствованным покрытием

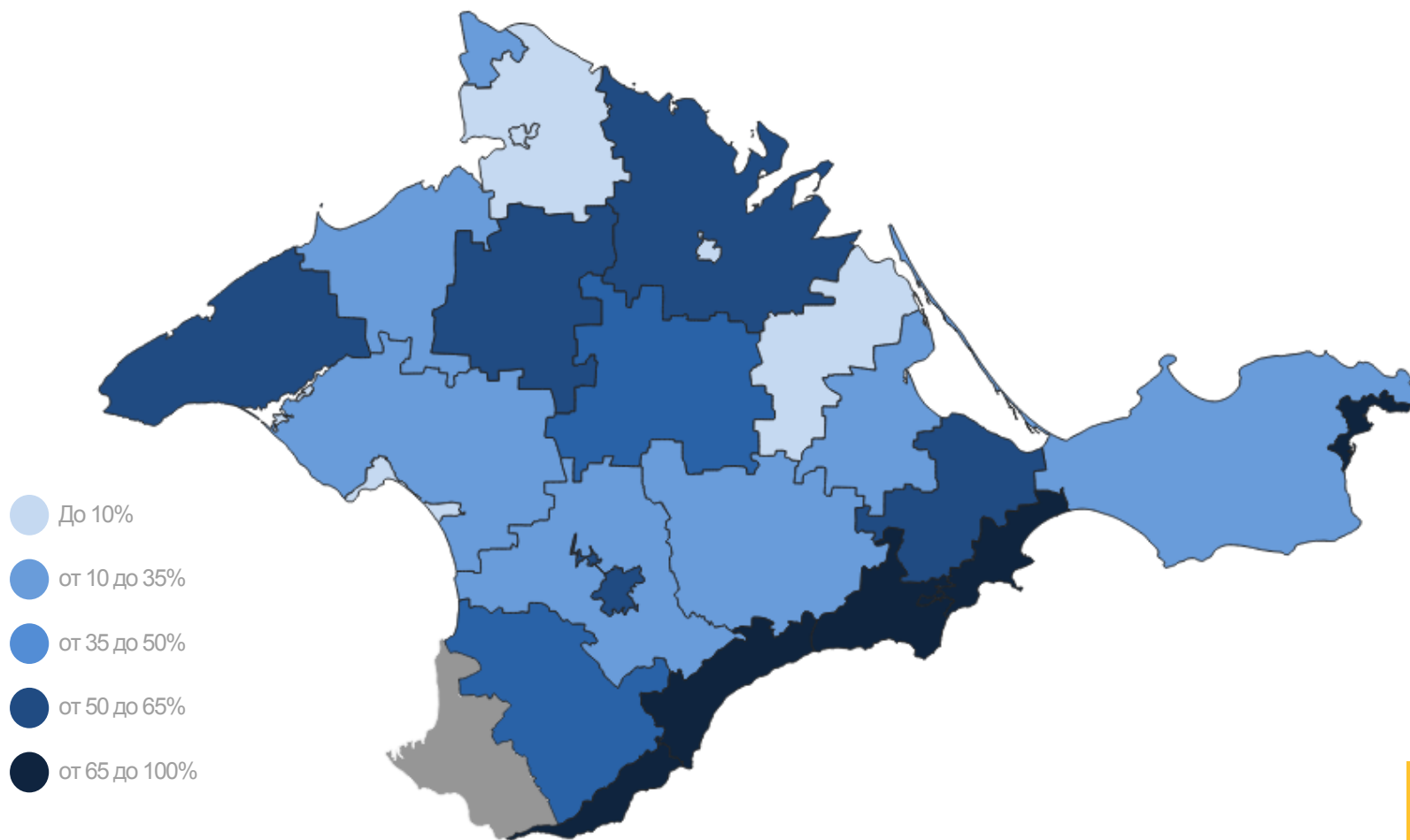
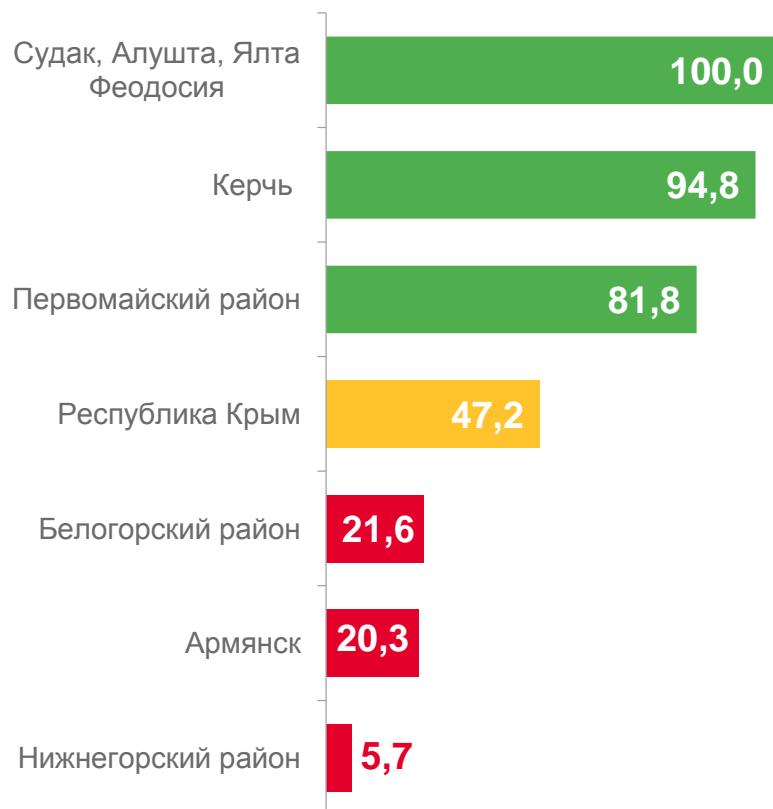




ДОЛЯ ДОРОГ С УСОВЕРШЕНСТВОВАНЫМ ПОКРЫТИЕМ В ПРОТЯЖЕННОСТИ ДОРОГ С ТВЕРДЫМ ПОКРЫТИЕМ

ПО МУНИЦИПАЛЬНЫМ ОБРАЗОВАНИЯМ

Рейтинг муниципальных образований, %





ПРОТЯЖЕННОСТЬ ДОРОГ, НЕ ОТВЕЧАЮЩИХ НОРМАТИВНЫМ ТРЕБОВАНИЯМ

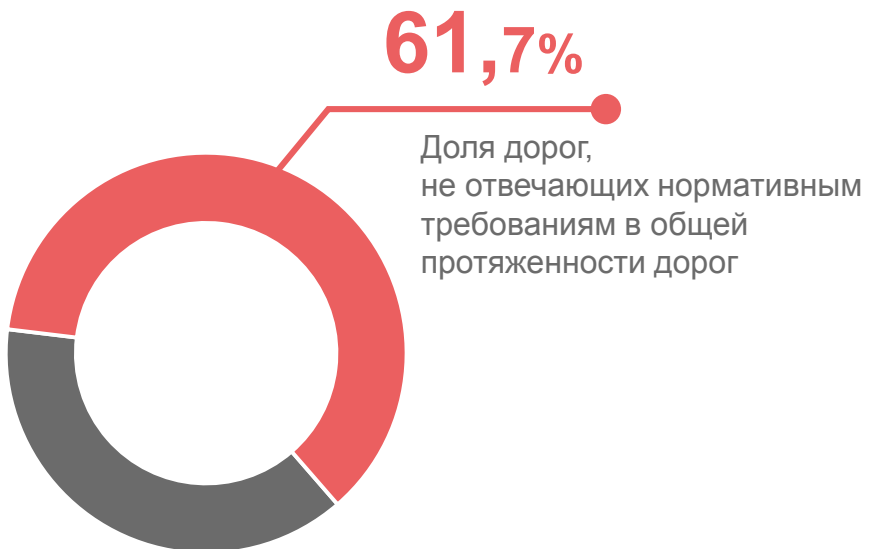
ПО РЕСПУБЛИКЕ КРЫМ

на конец 2022 года

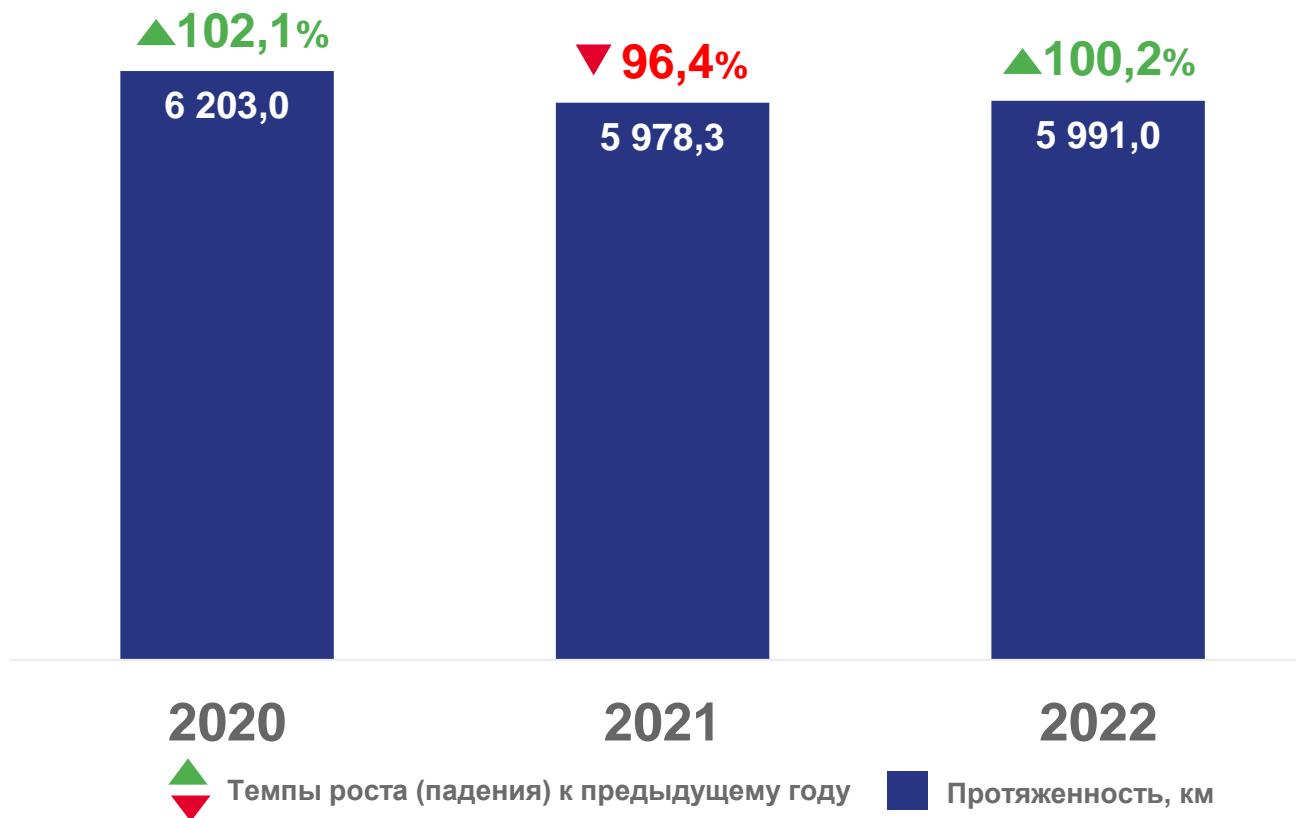


5 991,0

Протяженность дорог,
не отвечающих нормативным требованиям, км



Динамика протяженности дорог,
не отвечающих нормативным требованиям

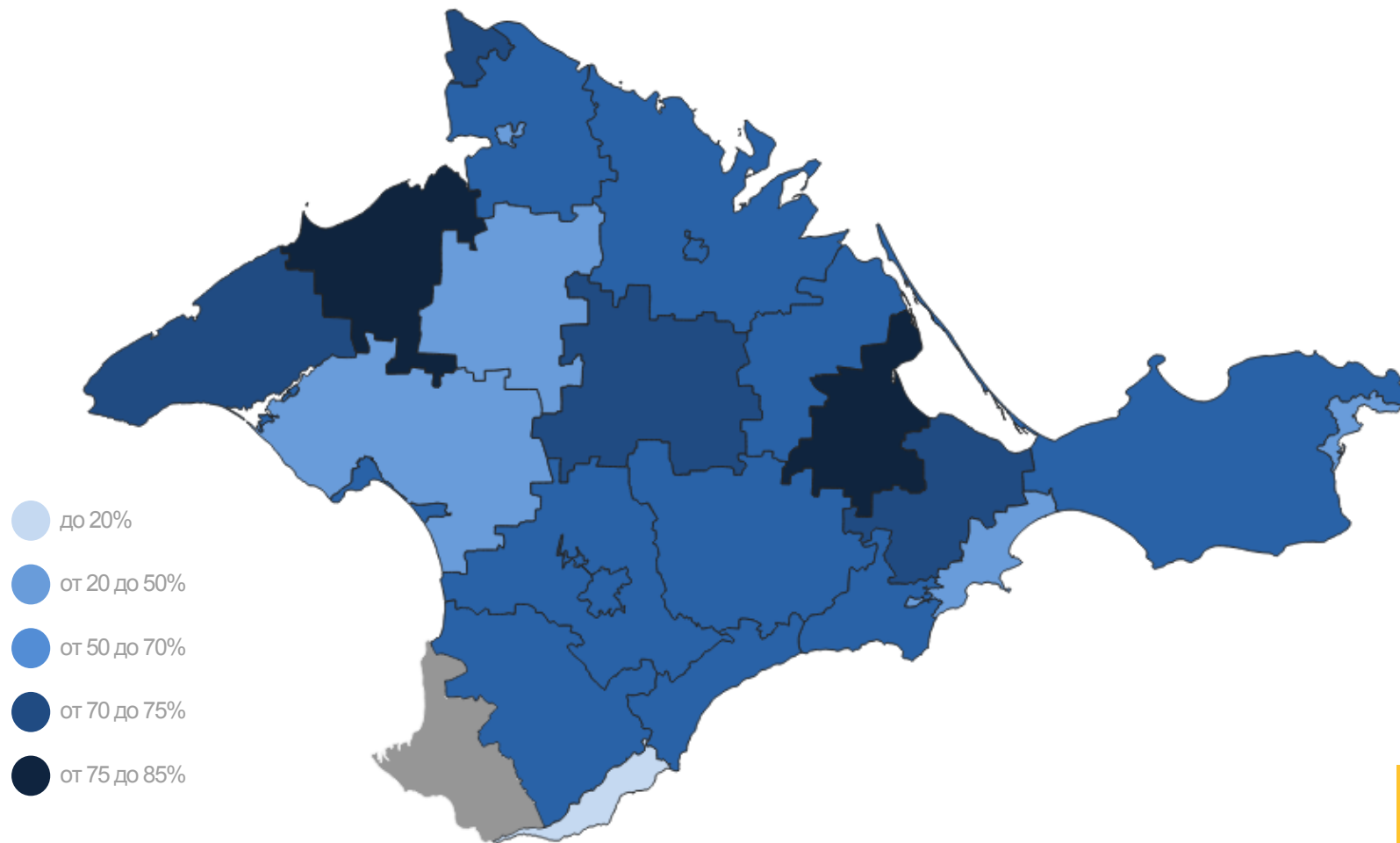




ДОЛЯ ДОРОГ, НЕ ОТВЕЧАЮЩИХ НОРМАТИВНЫМ ТРЕБОВАНИЯМ В ОБЩЕЙ ПРОТЯЖЕННОСТИ ДОРОГ

ПО МУНИЦИПАЛЬНЫМ ОБРАЗОВАНИЯМ

Рейтинг муниципальных образований, %





ОБЪЕКТЫ ДОРОЖНОЙ ИНФРАСТРУКТУРЫ НА ДОРОГАХ ОБЩЕГО ПОЛЬЗОВАНИЯ МЕСТНОГО ЗНАЧЕНИЯ

ПО РЕСПУБЛИКЕ КРЫМ

на конец 2022 года



288

Мосты и путепроводы, эстакады, единиц



21

Пешеходные переходы в разных уровнях, единиц



382

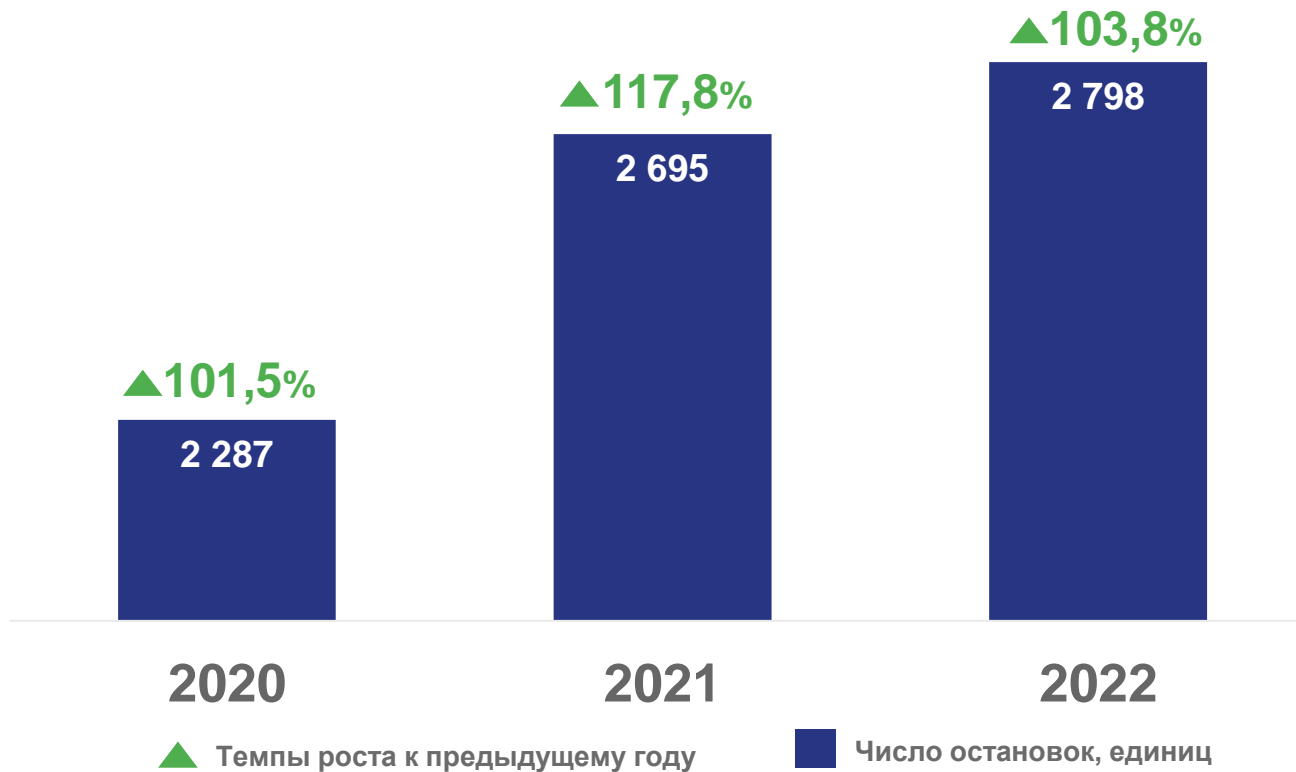
Трубы, единиц



2 798

Автобусные остановки, единиц

Динамика числа автобусных остановок





ПРОТЯЖЕННОСТЬ ЛИНИЙ ОСВЕЩЕНИЯ НА ДОРОГАХ ОБЩЕГО ПОЛЬЗОВАНИЯ МЕСТНОГО ЗНАЧЕНИЯ


ПО МУНИЦИПАЛЬНЫМ ОБРАЗОВАНИЯМ

на конец 2022 года,
по Республике Крым



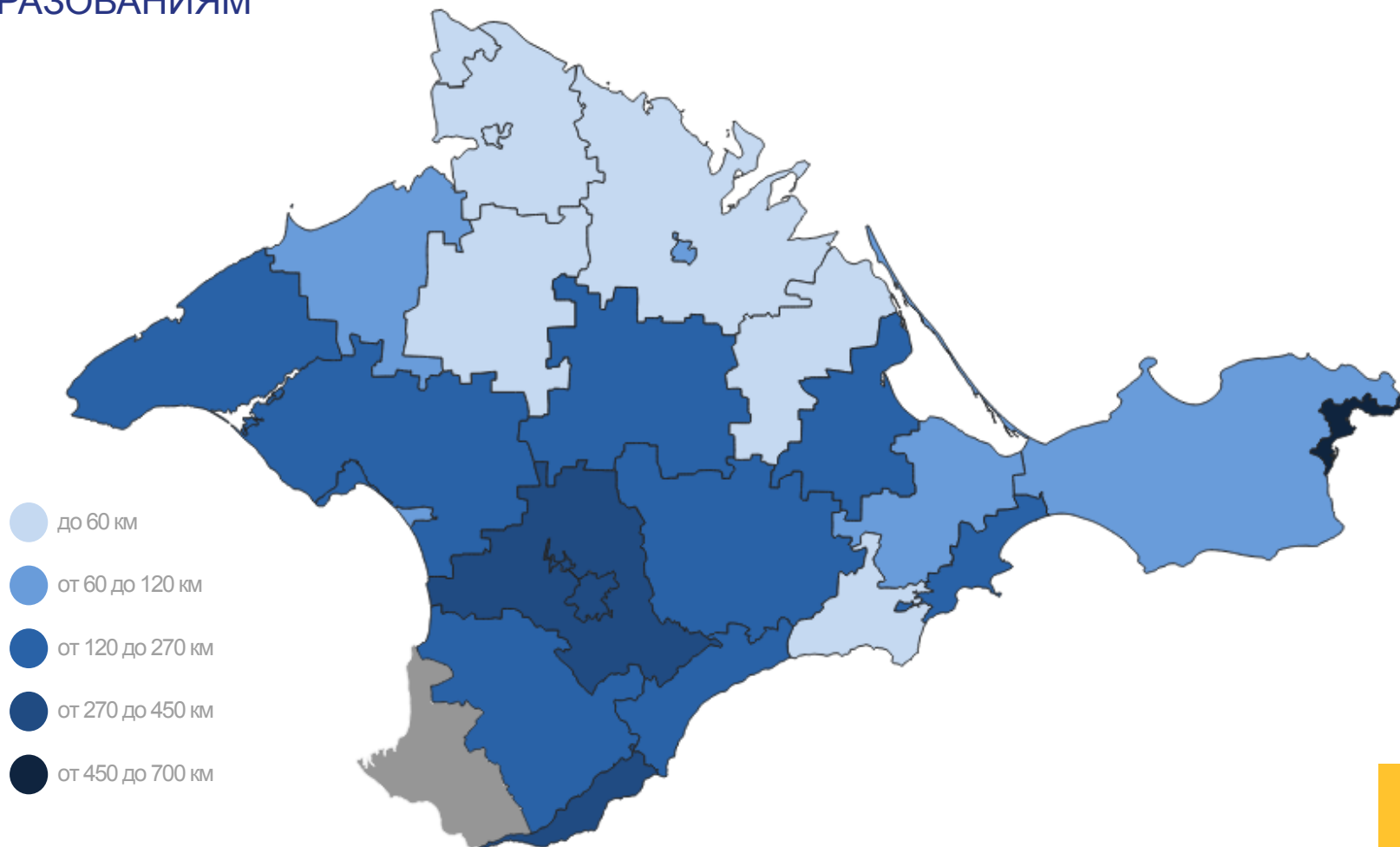
4 461,6

Протяженность, км



104,6%

Темп роста (падения)
к 2021 году





ОБЪЕКТЫ АВТОГАЗОЗАПРАВОЧНОЙ ИНФРАСТРУКТУРЫ НА ДОРОГАХ ОБЩЕГО ПОЛЬЗОВАНИЯ МЕСТНОГО ЗНАЧЕНИЯ

ПО РЕСПУБЛИКЕ КРЫМ

на конец 2022 года



288

АЗС, всего



187

Многотопливные заправочные станции



11

Автомобильные газозаправочные станции

Динамика числа автозаправочных станций

